

Ville de Fougères

Direction des Services Techniques et
Environnement
Mairie de Fougères
35301 Fougères

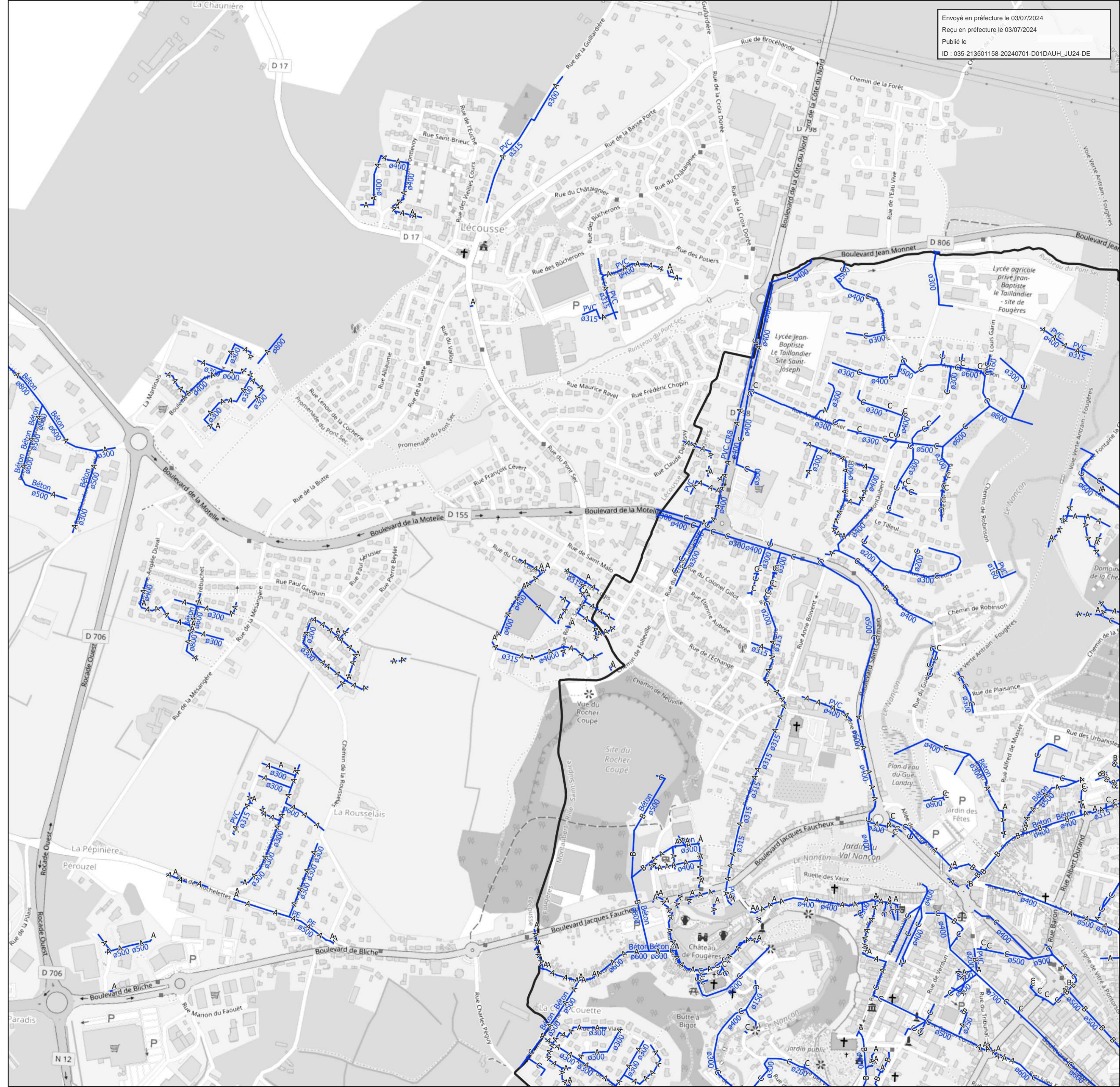
Geodetic Parameter Dataset : 3948
Réseau Géodésique Français 1993 v1
Zone : entre 47°N et 49°N



Canalisations des eaux pluviales

- Principale
- Branchement
- - - Accodrain
- - - Drain
- Commune

Page 2 sur 5



Ville de Fougères

Direction des Services Techniques et
Environnement
Mairie de Fougères
35301 Fougères

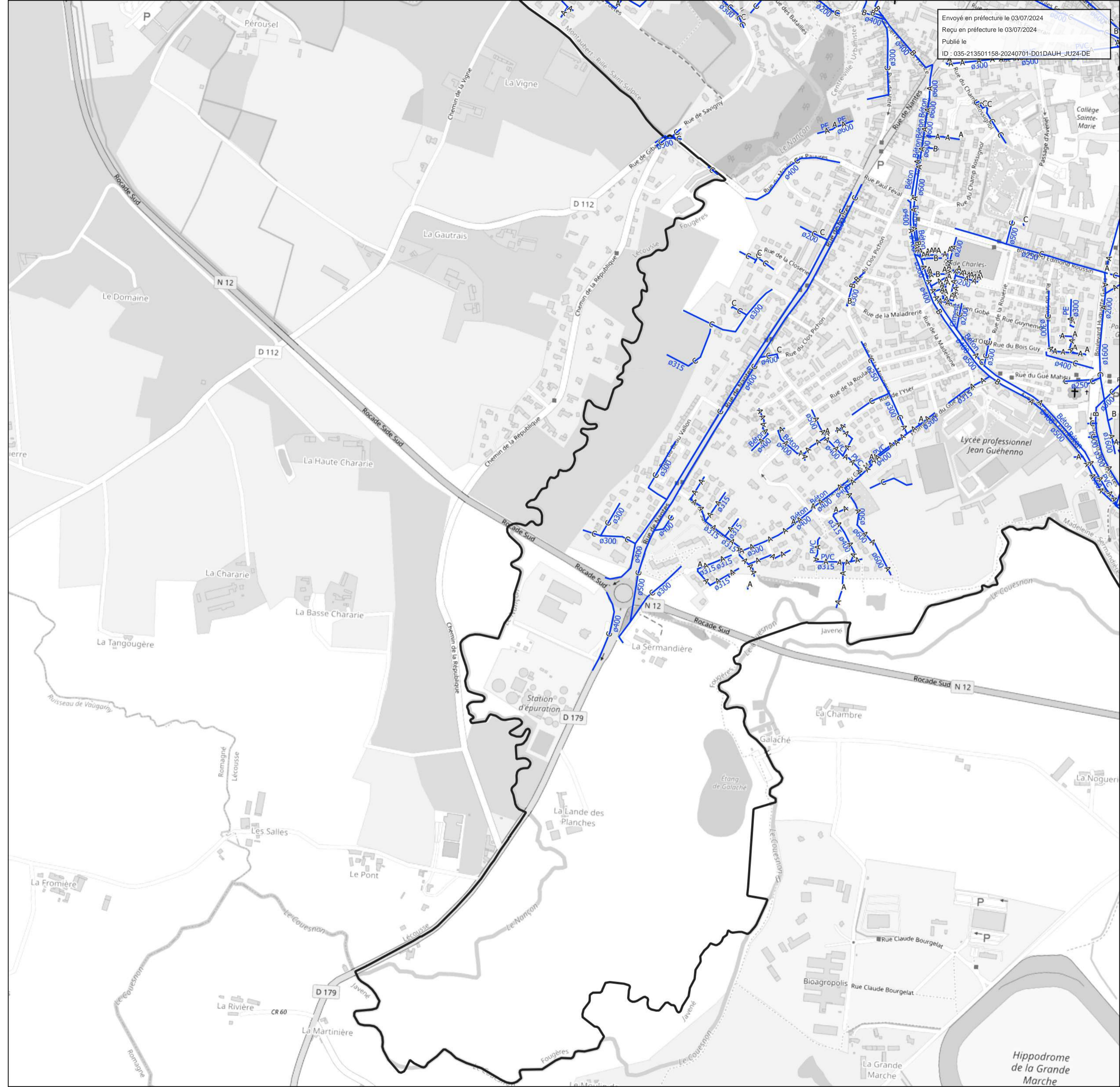
Geodetic Parameter Dataset : 3948
Réseau Géodésique Français 1993 v1
Zone : entre 47°N et 49°N



Canalisations des eaux pluviales

- Principale
- Branchement
- - - Accodrain
- ... Drain
- Commune

Page 3 sur 5



Ville de Fougères

Direction des Services Techniques et
Environnement
Mairie de Fougères
35301 Fougères

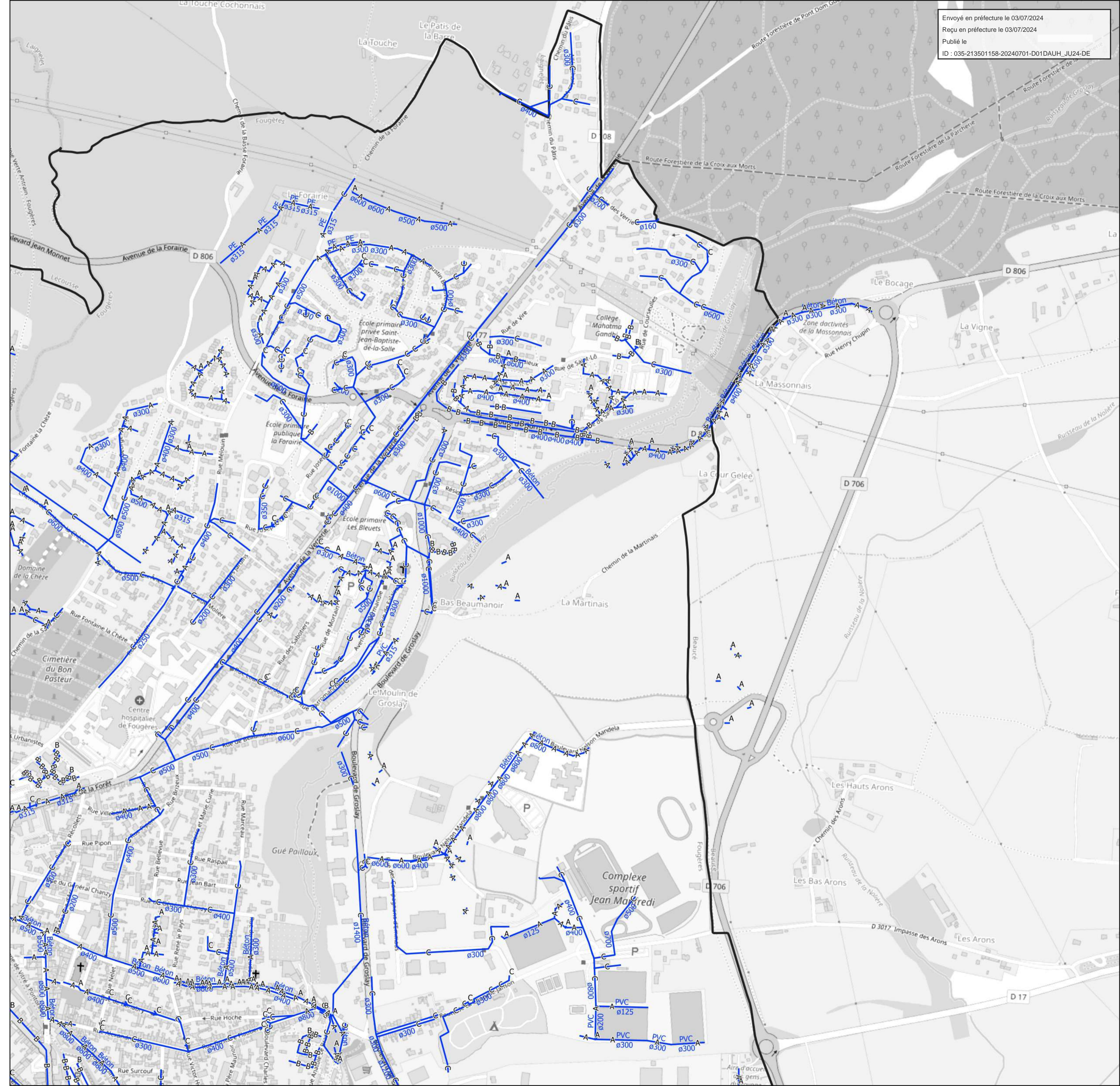
Geodetic Parameter Dataset : 3948
Réseau Géodésique Français 1993 v1
Zone : entre 47°N et 49°N



Canalisations des eaux pluviales

- Principale
- Branchement
- - - Accodrain
- - - Drain
- Commune

Page 4 sur 5



Ville de Fougères

Direction des Services Techniques et
Environnement
Mairie de Fougères
35301 Fougères

Geodetic Parameter Dataset : 3948
Réseau Géodésique Français 1993 v1
Zone : entre 47°N et 49°N



Canalisations des eaux pluviales

- Principale
- Branchement
- - - Accodrain
- - - Drain
- Commune

Page 5 sur 5

