

Ville de Fougères

Direction des Services Techniques et
Environnement
Mairie de Fougères
35301 Fougères

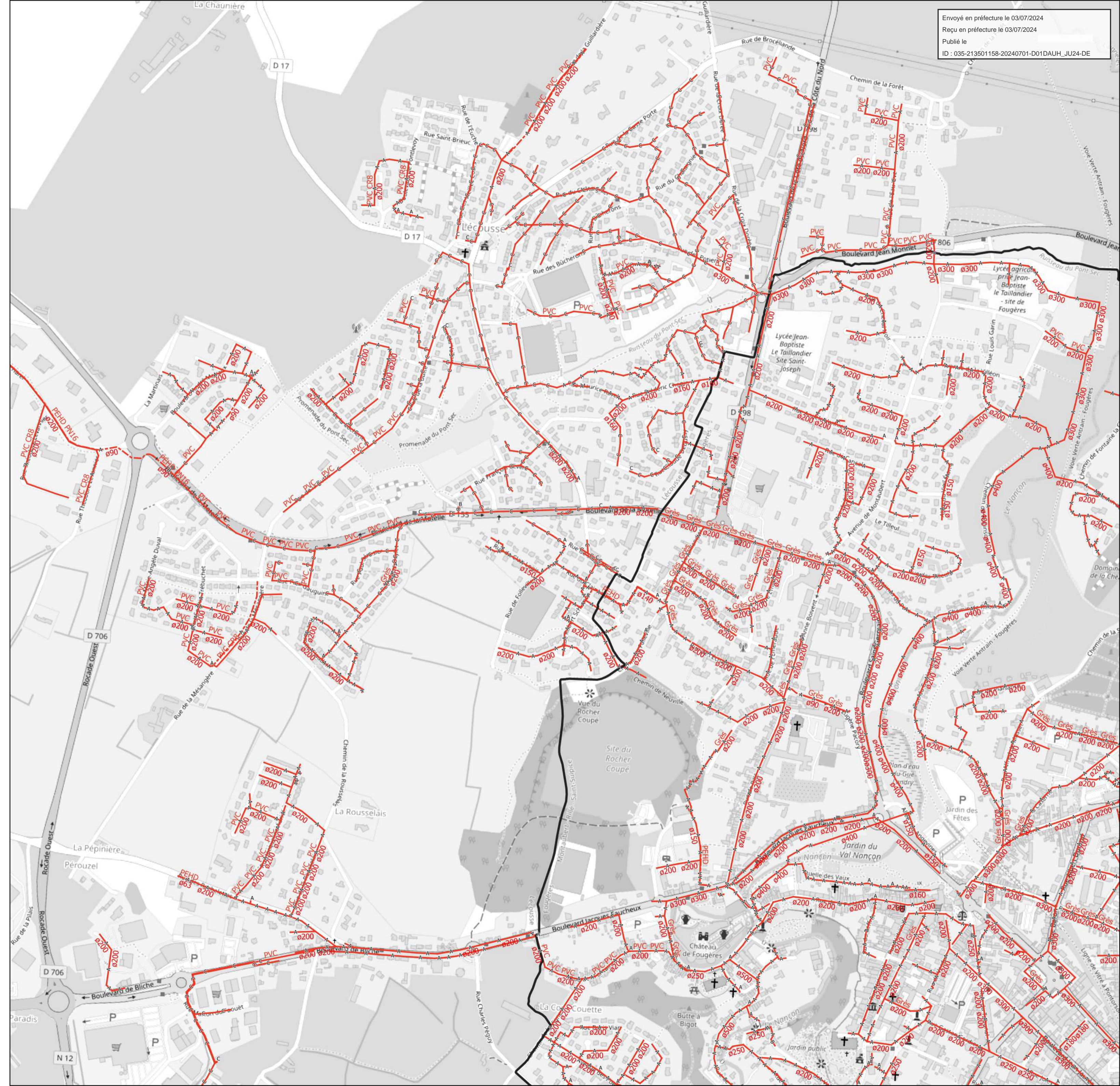
Geodetic Parameter Dataset : 3948
Réseau Géodésique Français 1993 v1
Zone : entre 47°N et 49°N



Canalisations des Eaux Usées

- Principale
- Branchement
- - - Refoulement
- ▭ Commune de Fougères

Page 2 sur 5



Ville de Fougères

Direction des Services Techniques et
Environnement
Mairie de Fougères
35301 Fougères

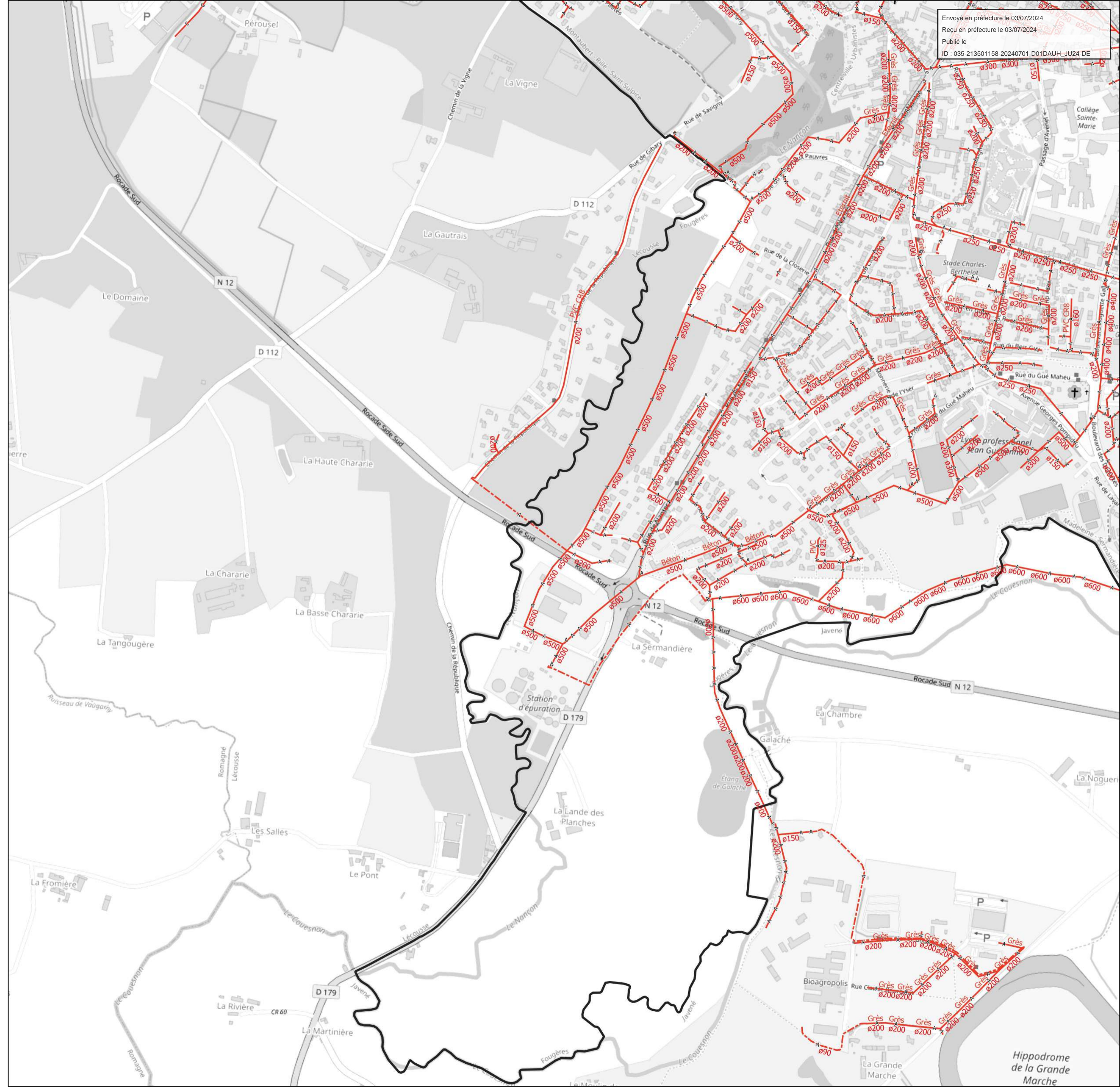
Geodetic Parameter Dataset : 3948
Réseau Géodésique Français 1993 v1
Zone : entre 47°N et 49°N



Canalisations des Eaux Usées

- Principale
- Branchement
- - - Refoulement
- Commune de Fougères

Page 3 sur 5



Ville de Fougères

Direction des Services Techniques et
Environnement
Mairie de Fougères
35301 Fougères

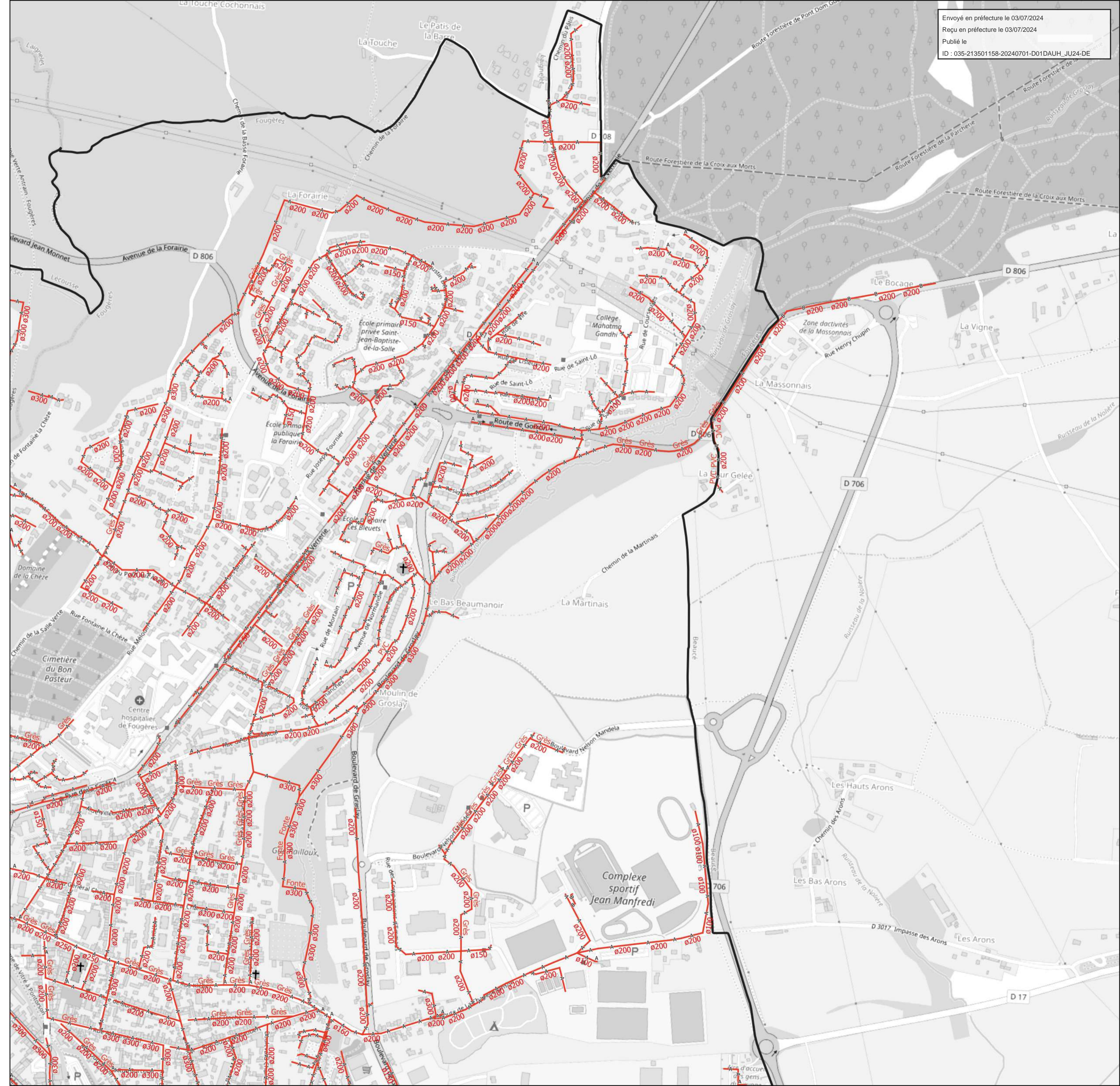
Geodetic Parameter Dataset : 3948
Réseau Géodésique Français 1993 v1
Zone : entre 47°N et 49°N



Canalisations des Eaux Usées

- Principale
- Branchement
- - - Refoulement
- Commune de Fougères

Page 4 sur 5



Ville de Fougères

Direction des Services Techniques et
Environnement
Mairie de Fougères
35301 Fougères

Geodetic Parameter Dataset : 3948
Réseau Géodésique Français 1993 v1
Zone : entre 47°N et 49°N



Canalisations des Eaux Usées

- Principale
- Branchement
- - - Refoulement
- Commune de Fougères

Page 5 sur 5

