

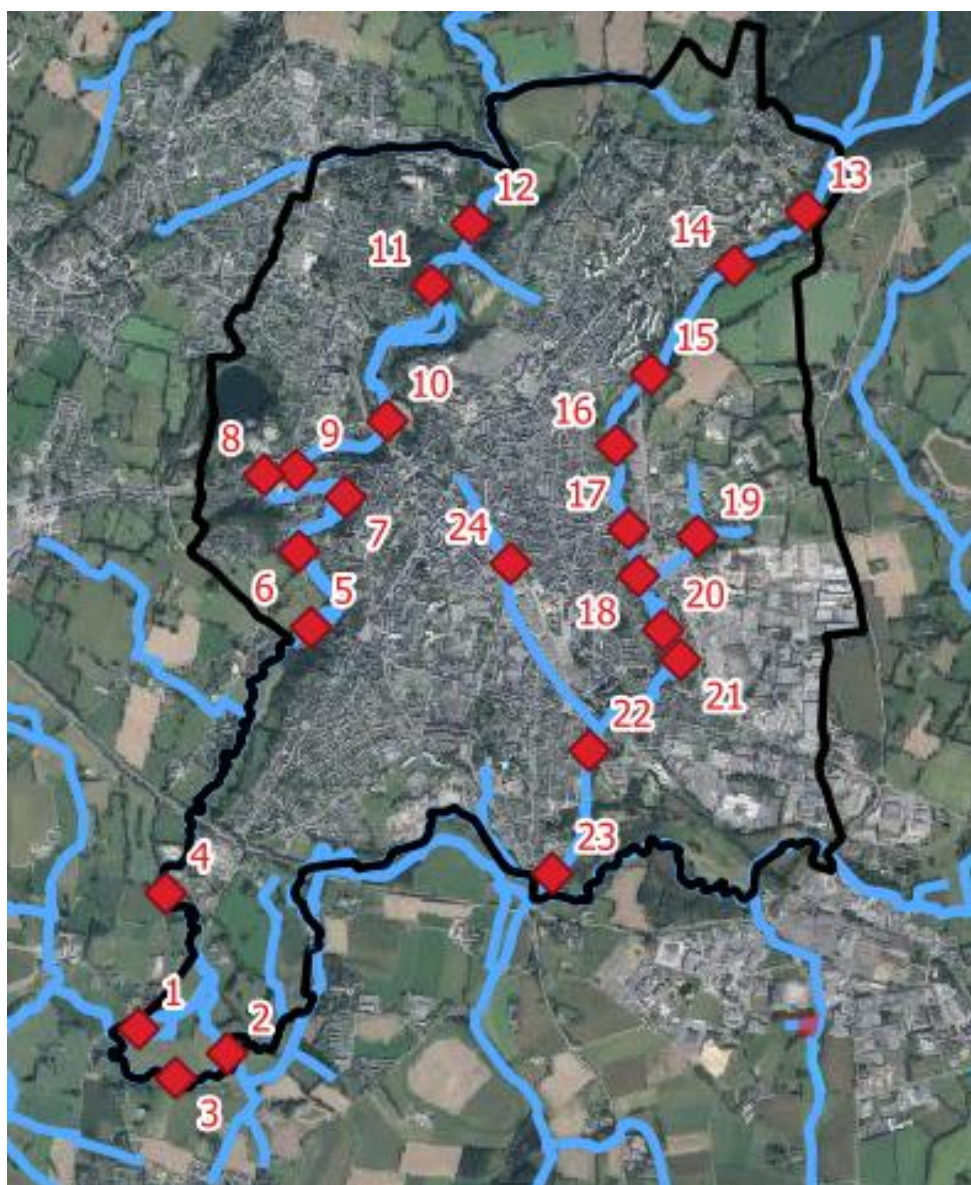
## Compte rendu

### Mise à jour de l'inventaire des cours d'eau sur la commune de Fougères

Aout 2024

Cette actualisation est nécessaire afin d'intégrer une donnée d'inventaire des cours d'eau au PLU de Fougères la plus juste possible. Les modifications sont mineures et concernent seulement des améliorations de tracé. Aucun cours d'eau n'a été ajouté ou supprimé de l'inventaire.

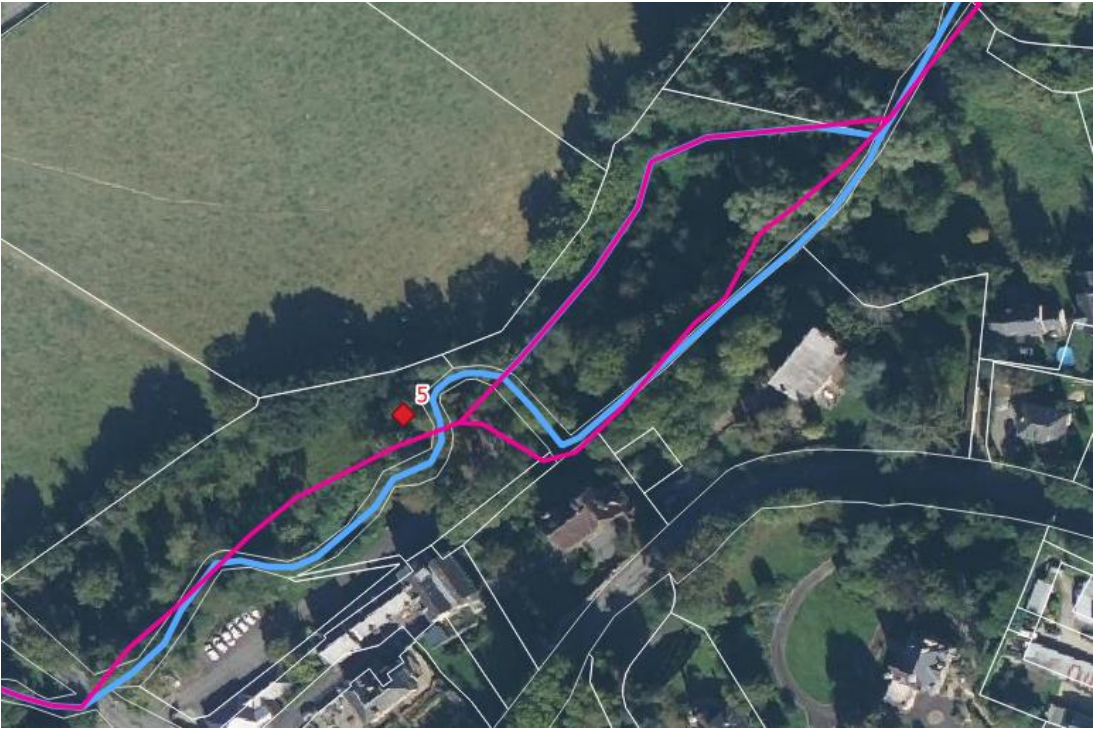
Au total, 24 secteurs ont été prospectés par Mr Duponcheel du SBC :



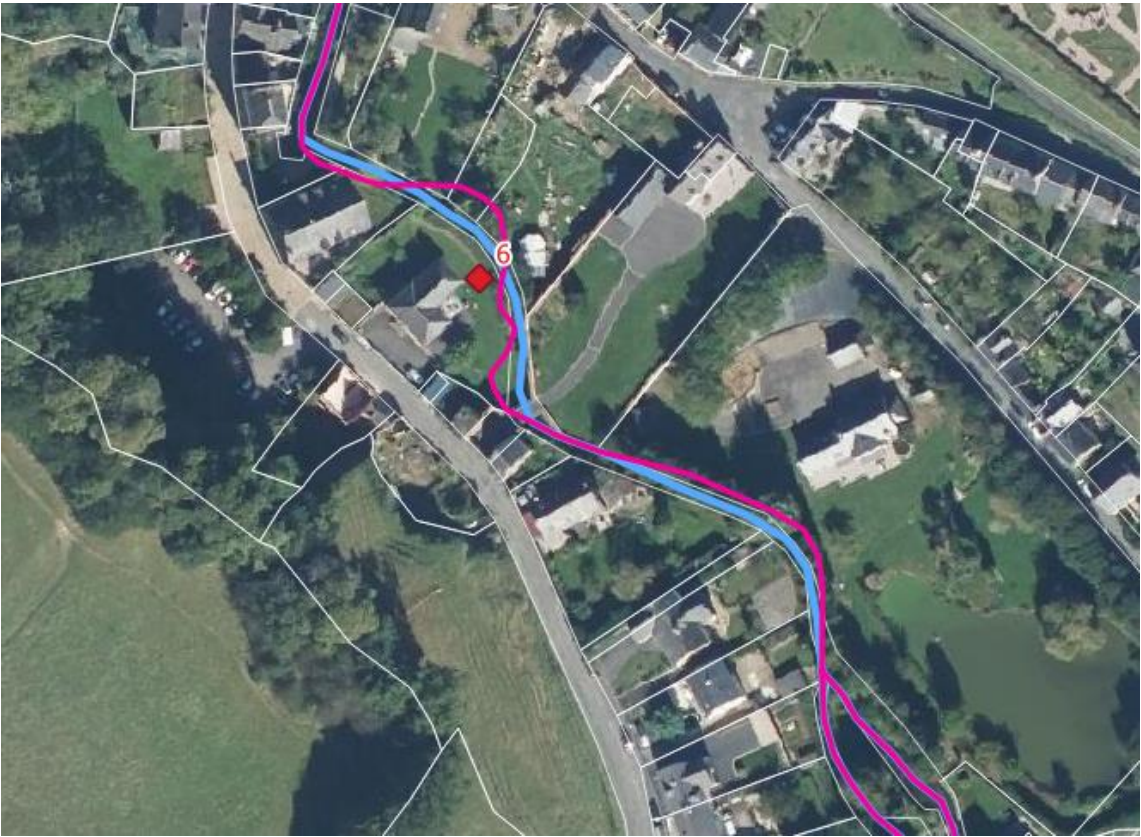
Secteur 1, 2, 3, 4 et 13 : pas de modification

Secteurs modifiés (en rose l'ancien tracé, en bleu le tracé modifié) :

5)




6)



7)



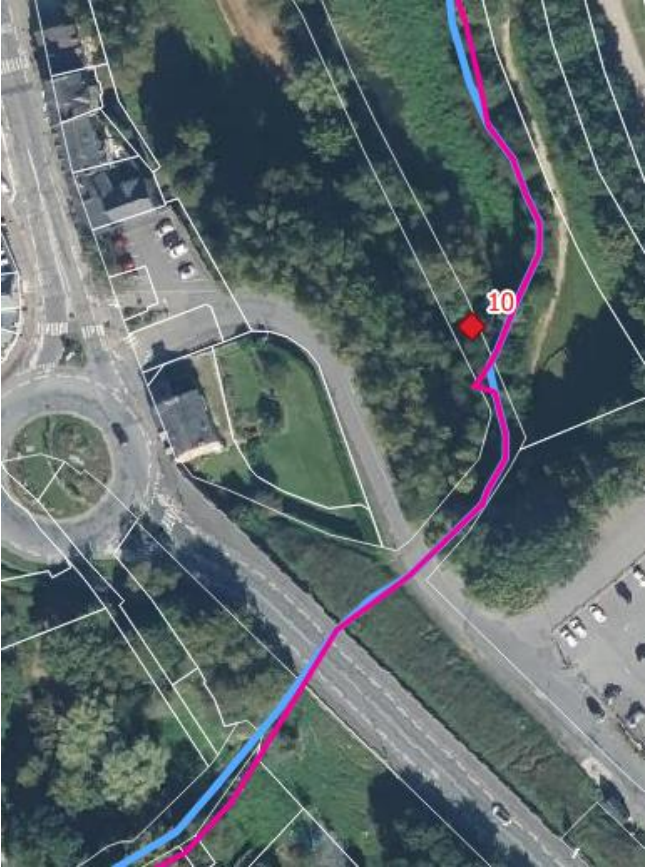
8)



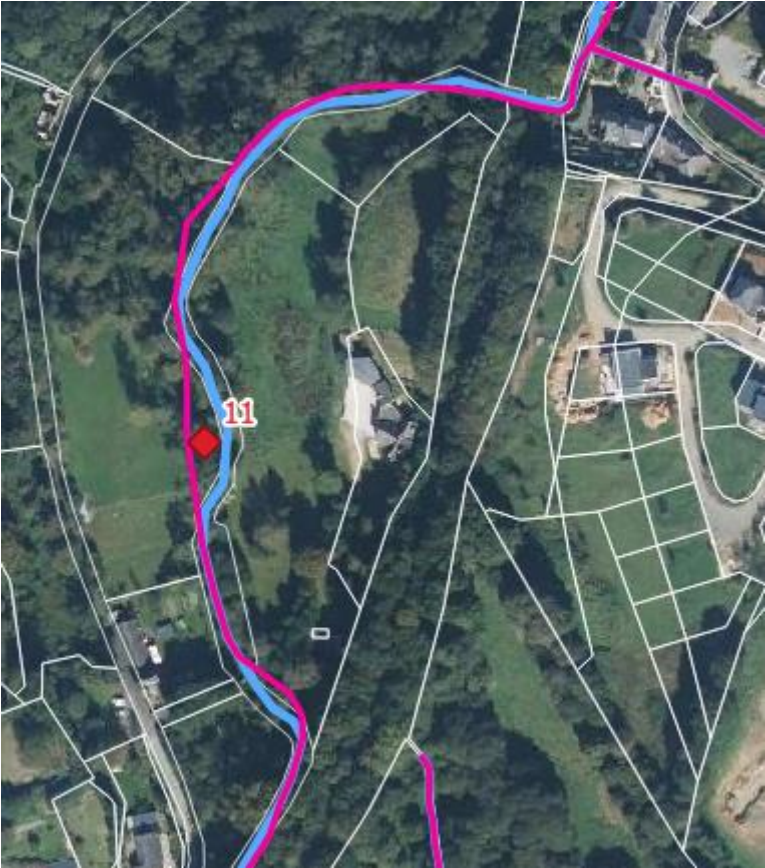
9)



10)



11)



12)



14)



Tracé réalisé par GPS

15)

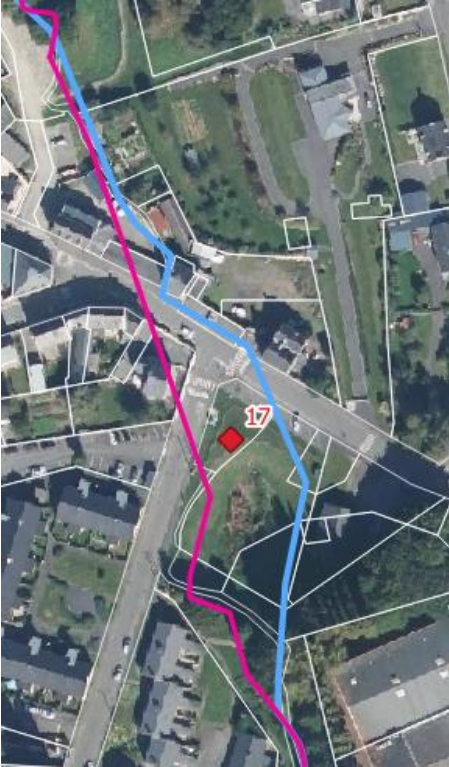


16)

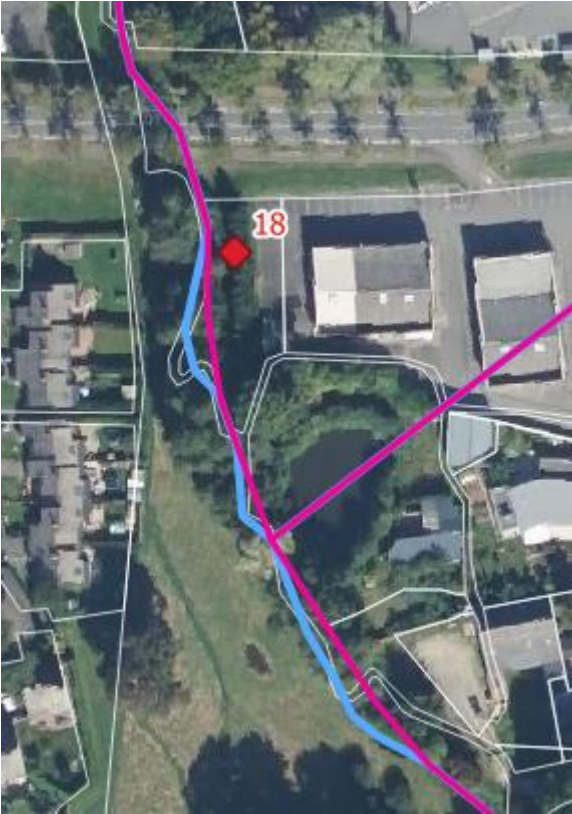


Tracé réalisé par GPS

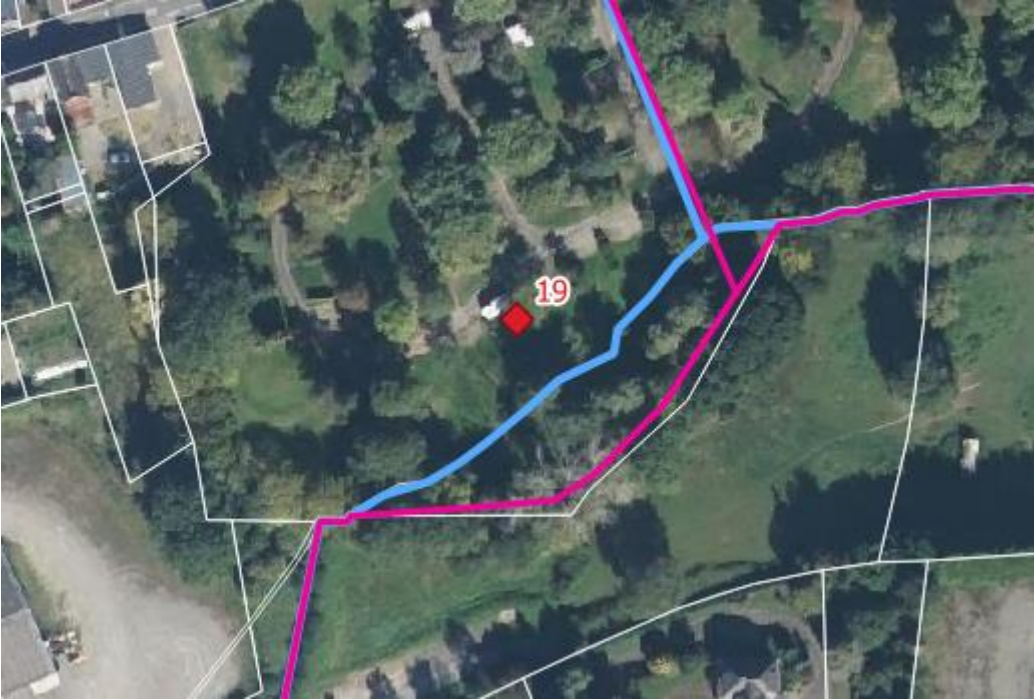
17)



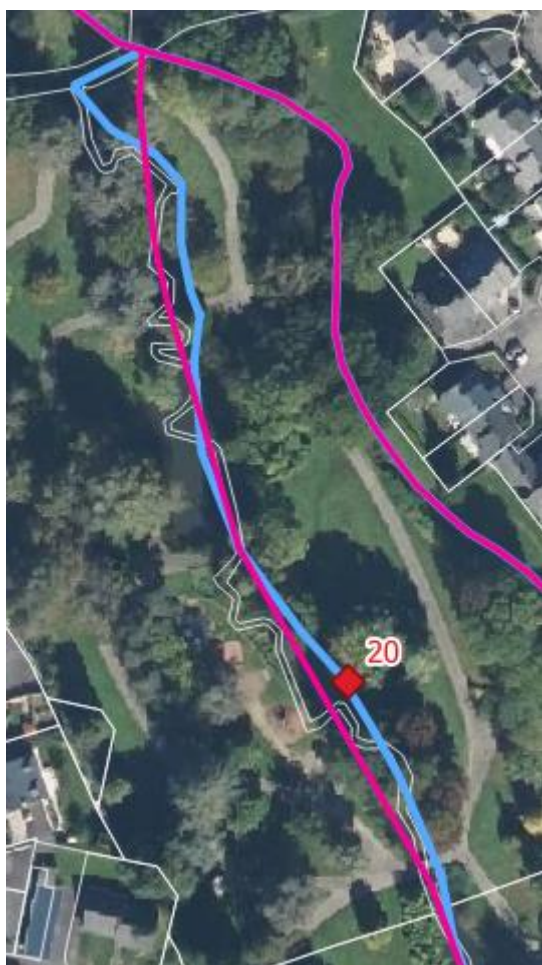
18)



19)

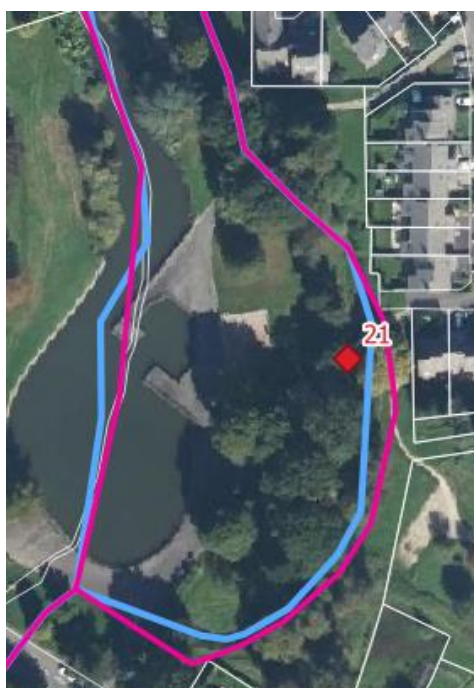


20)

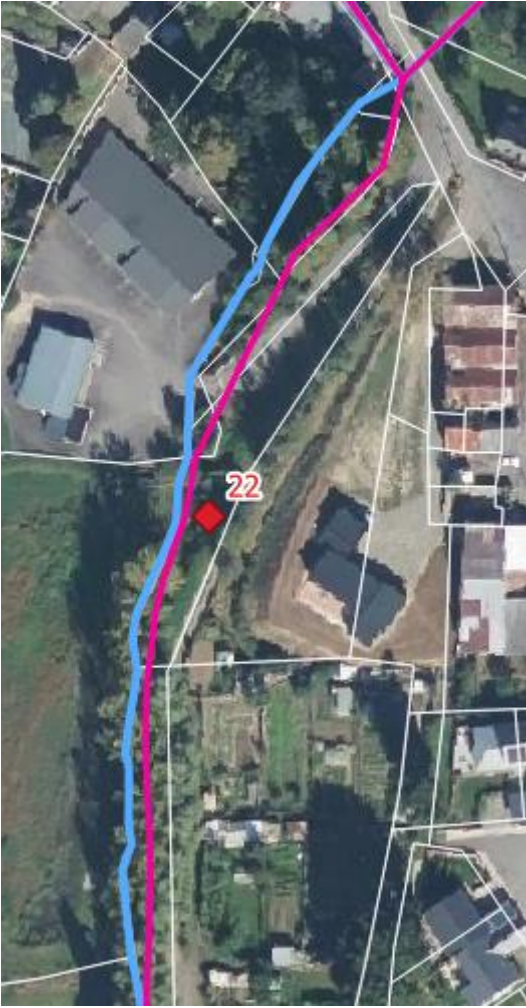


Tracé réalisé par GPS

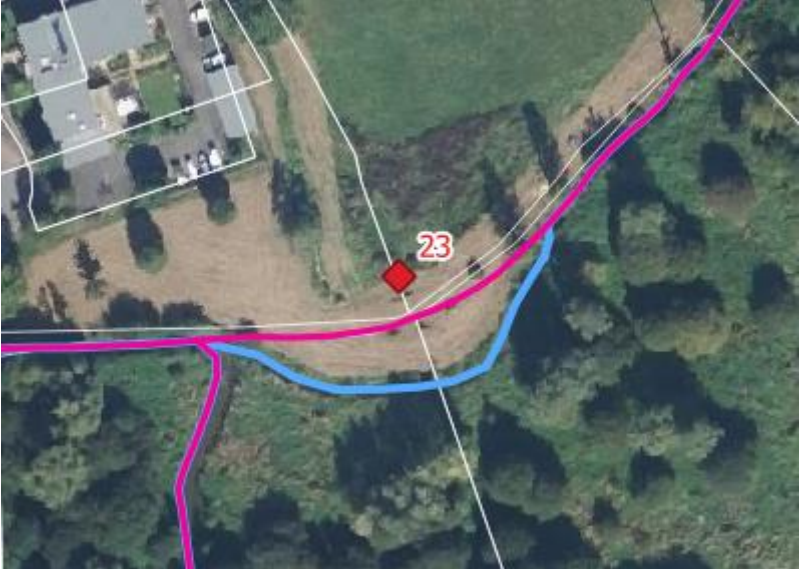
21)



22)



23)



24)

