


CREATION D'UNE VOIE DE LIAISON EN ENTREE DE VILLE à FOUGERES (35)

AVP AVANT-PROJET

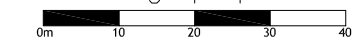
PLAN D'AMENAGEMENT

Agence de Fougères
 47-49, rue Kléber - B.P. 80416 - 35304 FOUGERES Cedex
 Téléphone 02 99 99 99 49 - Télécopie 02 99 99 38 11
 E-mail : agence.fougères@tecam.fr






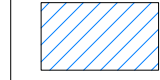

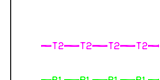






Autres agences : Caen (14)
 Cherbourg et Granville (50)
 Guingamp (22) - Nantes (44)

IND.	DATE	MODIFICATION	DES.	VERIF.	TRACÉ :	ALTIMETRIE :
H	15/10/21	Mise à jour zone de compensation zone humide Mise à jour zone de boisement complémentaire	BR	EG	Masse_1000	Système NGF (IGN 69)
G	27/07/21	Modification du bassin de rétention EP (création de deux bassins successifs)	BR	EG	FICHER :	PLANIMETRIE :
F	26/10/20	AVP	BR	EG	6195166_H.dwg	Système indépendant
E	24/09/20	Esquisse MAJ sans TAG Gellin + TAG Froc	BR	EG	INDICE H	ECHELLE : 1/1000

Echelle graphique



Légende

-  Chaussée en enrobé noir BBO'10
-  Plateau en enrobé noir BBO'10
-  Voie piétonne (Sable Stabilisé)
-  Bât séparateur (béton teinté)
-  Entrée véhiculaire
-  Emprise Zone Humide
-  Bassin de rétention
-  Bordure T2 béton (vue 15cm)
-  Bordure P1 béton (vue 0cm)
-  Arbre projeté
-  Haie bocagère projetée
-  Engazonnement
-  Niveaux Pluviaux
-  Espace vert planté

